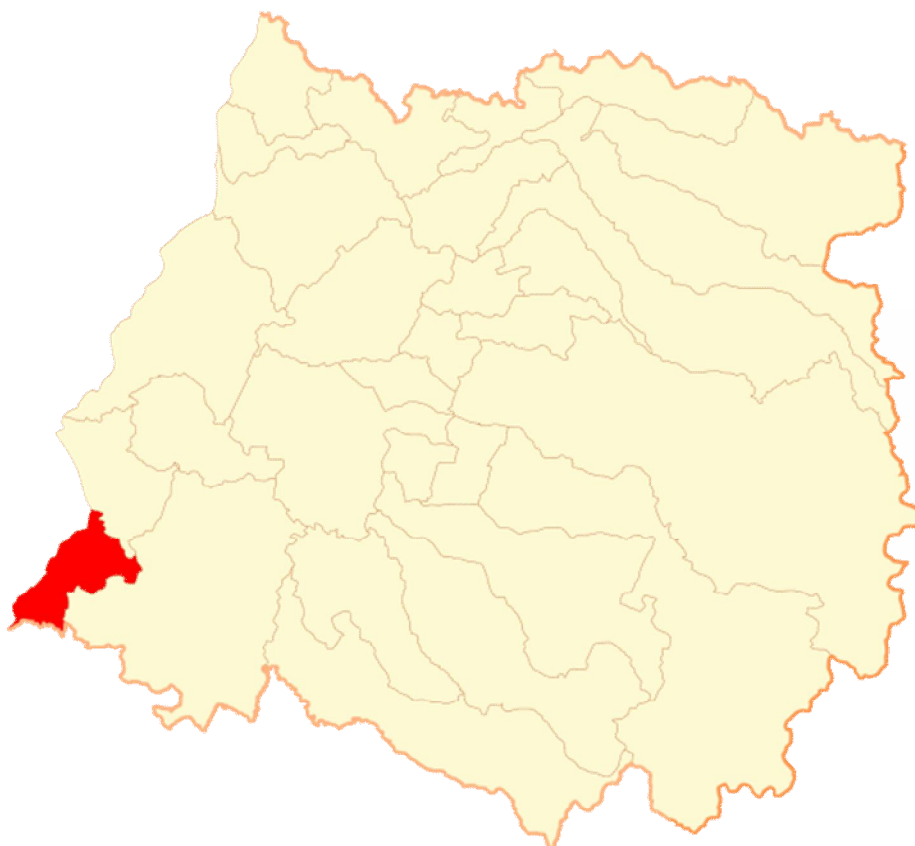


**REGIÓN DE MAULE,
PROVINCIA CAUQUENES
COMUNA DE PELLUHUE
TURISMO**



Marzo, 2015



CONTENIDO

Página

I.	INTRODUCCION.....	3
II.	ATRATIVOS TURÍSTICOS.....	3
2.1.	Balneario de Curanipe.....	3
2.2.	Balneario de Pelluhue.....	4
2.3.	Playa de Tregualemu.....	4
2.4.	Playa la Sirena.....	5
2.5.	Río Chovellen.....	5
2.6.	Salto de Quilicura.....	6
2.7.	Reserva Nacional Los Queules.....	7
2.8.	Reserva Nacional Los Ruiles.....	7
2.9.	Caleta de Pelluhue.....	8
2.10.	Playa Mariscadero.....	8
2.11.	Sector Infiernillo Coligual.....	9
2.12.	Arcos de Calan.....	9
2.13.	Playa Cardonal.....	10
III.	CELEBRACIONES ESPECIALES, FIESTAS RELIGIOSAS Y POPULARES.....	11
3.1.	Festival de la Trilla a Yegua Suelta de Pelluhue.....	11
3.2.	Feria del Mundo Campesino.....	11
3.3.	Pelluhue Vivo.....	12
3.4.	Fiesta de la Cruz de Mayo.....	13
	REFERENCIAS.....	14

I. INTRODUCCION

Chile cuenta con un importante potencial de recursos y atractivos naturales y culturales de interés turístico, los que, junto a una oferta de servicios y a una demanda cada vez creciente por ellos constituyen una real oportunidad de decisión al momento de invertir.

Los atractivos turísticos con que cuenta la comuna de Pelluhue pueden ser potenciados con una gestión eficiente de los recursos. De esta manera se identifican los sectores de la comuna que destacan por su importancia turística.

II. ATRACTIVOS TURÍSTICOS

2.1. Balneario de Curanipe

Lugar que se caracteriza por tener hermosas playas interrumpidas unas de otras por grandes formaciones rocosas que entran en el mar. Es interesante visitar sus playas de la Sirena y playas de Curanipe. Además del Río Chovellén.

Es la capital de la comuna de Pelluhue y un concurrido balneario emplazado frente a una extensa bahía conocida con el nombre de La Poza, de arenas finas y grises y aguas libres de contaminación, ofreciendo excelentes condiciones para la natación y práctica de deportes acuáticos como el surf y el body - board. En las proximidades de esta bahía, destaca la caleta de pescadores artesanales y la feria donde se venden productos del mar. En Curanipe existen numerosas casas de veraneo y servicios de alojamiento destacados por su pulcritud. Además cuenta con el mejor y mayor camping municipal de la costa de la Región, emplazado en un bosque de pinos y eucaliptos a orillas de la playa. Principales actividades turísticas: Baños de sol y de mar, práctica de deportes náuticos, degustación de productos del mar, paseos, fotografía y práctica de pesca deportiva¹.

¹ http://www.munipelluhue.cl/atractivos_turisticos.htm



2.2. Balneario de Pelluhue

Por su estratégica ubicación en el borde costero, junto al Océano Pacífico, y presentar una oferta atractiva de cara al turismo local, Pelluhue se ha transformado en una importante comuna turística de la VII Región del Maule.



2.3. Playa de Tregualem

Playa extensa y solitaria de aproximadamente un kilómetro de longitud en la cual desemboca el estero Tregualem. Posee una forma de bahía orientada al noreste, lo que le otorga condiciones de abrigo al viento y al oleaje fuerte. En esta playa es posible practicar la pesca deportiva en sus modalidades de escollera y orilla. Su entorno se caracteriza por la presencia de acantilados cubiertos por hierbas y arbustos, un fondo de valle con explotaciones agrícolas y vertientes cubiertas con plantaciones de pino, alternando con pequeñas áreas de bosque nativo.



2.4. Playa La Sirena

Hermosa playa apta para windsurf.

Playa en forma de bahía en la que desemboca el estero El Molino. Se caracteriza por tener las aguas más tranquilas del litoral comunal, ideal para la práctica de deportes como el windsurf y el skysurf².



2.5. Río Chovellen


Se caracteriza por ser amplio y poco profundo, apto para la natación y pesca deportiva en la modalidad de lanzamiento o “soinning”, con pesca de trucha salmonidea. Su entorno corresponde a lomajes suaves destinados a cultivos tradicionales. Cercano a su desembocadura existen unas cuevas profundas y extensas que han motivado todo tipo de especulaciones y fantasías llegando a decir que sus túneles conducen hasta las Termas de Chillán y fueron el pasadizo y escondite de los Pincheira.

² <http://chile.travel/donde-ir/pelluhue/>




2.6. Salto de Quilicura

Una caída natural de agua que posee una altura aproximada de 30 metros. En su base se forman pozones que son preservados con pequeños pretilles de piedra y troncos en torno a los cuales existe una pequeña superficie plana donde un equipamiento rústico lo acoge para su estadía como zona de camping. Destacan los numerosos manzanos silvestres que adornan el lugar, y se aprecia un paisaje de cerros cubiertos con bosques silvestres, nativos y artificiales, un valle donde se distribuyen explotaciones agrícolas tradicionales. Desde allí la vista al océano es impresionante.



2.7. Reserva Nacional Los Queules

Posee una superficie de 147 hectáreas y una altitud de 180 m.s.n.m. La flora del área es de gran diversidad florística, toda la superficie está cubierta por vegetación boscosa y árboles de gran tamaño, principalmente el Queule y el Pitao, ambas especies catalogadas en peligro de extinción. También existen hualo, bollén, peumo, litre, laurel, huillipatagua y copihue. En cuanto a la fauna, las aves son las que tiene mayor representación, encontrándose el pitío, perdiz, aguilucho, cernícalo, peuco, zorzal, loica, chercán, tórtola, diucón y cachudito.



2.8. Reserva Nacional Los Ruiles

Abarca una superficie de 45 hectáreas. Su altitud varía entre los 275 y 400 m.s.n.m y su objetivo principal es la protección del Ruil, árbol en peligro de extinción que crece en forma natural solo en pequeños sectores costeros de esta región del mundo. La reserva posee un bosque nativo rico en especies arbóreas tales como coigüe, hualo, canelo, pitao, avellano, copihue, fiunque, pelú, tineo y taique. En cuanto a la fauna, las aves son las que tiene mayor representación, encontrándose el pitío, perdiz, aguilucho, cernícalo, peuco, zorzal, loica, chercán, tórtola, diucón y cachudito.



2.9. Caleta de Pelluhue

Pelluhue que significa lugar de choros. Más de 130 familias dependen de la pesca, una fuente laboral que permite que aproximadamente 500 personas ganen su sustento en la caleta o mar adentro. En la Caleta de Pelluhue, la modernidad y la tradición se han fundido en una imagen que evoca los orígenes y que a la vez inspira el desarrollo.



2.10. Playa Mariscadero

Popular balneario con exuberantes dunas, de arenas grises y playas solaneras, en donde los juegos de orilla y la práctica de pesca de orilla son actividades muy recurrentes por sus innumerables visitantes, especialmente en época veraniega. Cuenta con hotel y cabañas. Por las características de su clima es posible su visita durante todo el año. Características de esta Playa: Apta para pesca - Apta para deportes - Camping.



2.11. Sector Infiernillo Coligual

El sector costero ubicado entre el estero del Molino y el estero Coligual, dotado con una playa continua de unos cuatro kilómetros, con arenas finas y grises, pero de difícil acceso ya que se encuentra rodeado de acantilados los que son interrumpidos por quebradas que desembocan al mar. En estos puntos se han formado playas en forma de entrante separadas por roqueríos que las protegen del viento, de tal forma que el oleaje es relativamente suave. Matizando el paisaje litoral, acantilados y quebradas aún están colonizados por vegetación nativa otorgando especial belleza al entorno.



2.12. Arcos de Calan

A 25 Kilómetros de Curanipe, los Arcos de Calan es una de las mayores atracciones es la formación geológica denominada Arcos de Calán, especie de horadación de rocas que da paso al oleaje durante las fases de marea alta, creando un paisaje sobrecogedor.

Posee miradores naturales con una vista majestuosa y reconfortante. Por su difícil acceso, debe recorrerse a pie.



2.13. Playa Cardonal

Se encuentra en una bahía ubicada al sur de Curanipe, después de cruzar el río Chovellén. Al igual que el litoral de este sector, posee formaciones rocosas, arenas finas y grises que forman dunas bajas y aguas libres de contaminación. Existen buenas condiciones para la natación y la pesca deportiva en sus modalidades de escollera y orilla, capturándose especies como Róbalos, Corvinas y Pejerreyes. Desde Curanipe se puede visitar por el día. Principales actividades turísticas: Baños de sol y de mar, paseos, fotografía y práctica de pesca deportiva.

III. CELEBRACIONES ESPECIALES, FIESTAS RELIGIOSAS Y POPULARES

3.1. Festival de la Trilla a Yegua Suelta de Pelluhue

Fiesta campesina que se viene realizando desde hace años, en la Comuna de Pelluhue persigue el objetivo de rescatar una de las tradiciones que se prolonga por un amplio periodo en la historia de la humanidad, donde varios Arreadores corren en cabalgadura, a la siga de la yeguas o caballos, con vítores y silbidos – a yegua yegua -, gritando para atemorizar quizás, a los equinos quienes al trote realizan la molienda de las gavillas. Al cabo de unos minutos y para evitar el mareo de los animales y jinetes, se gira en sentido contrario, aprovechando este momento para revolver la molienda y aprovechando además para realizar un aro y servir a los trilladores, algún refrigerio, correspondiente a ponche o bebidas³.



3.2. Feria del Mundo Campesino

Esta magna exposición, la cual ha progresado versión tras versión, pretende rescatar las tradiciones y raíces de nuestro campo, basándose principalmente en la exposición de productos artesanales y gastronómicos, típicos de nuestra zona congregando a diferentes micro empresarios a nivel nacional⁴.

³ <http://www.munipelluhue.cl/trilla.html>

⁴ http://www.munipelluhue.cl/feria_campesina.htm

La más importante feria de las tradiciones de la región, ha marcado un hito importante dentro de las actividades del verano en Pelluhue con un nutrido programa, aumentando el número de expositores y convirtiéndose en uno de los eventos más importantes de la comuna, donde turistas y habitantes, pueden disfrutar y participar⁵.



3.3. Pelluhue Vivo

Tiene por finalidad la difusión y cultivo de las Artes, esto se traduce principalmente en actividades que recrean, educan y cultivan a públicos de todas las edades y condiciones sociales⁶.



⁵ http://www.munipelluhue.cl/feria_campesina.htm
⁶ http://www.munipelluhue.cl/pelluhue_vivo.htm

3.4. Fiesta de la Cruz de Mayo

La celebración de la fiesta de la Cruz de Mayo ha sido parte importante de las expresiones de religiosidad de la zona. El día 2 de mayo de 1999, después de treinta años o más, la Cruz de Mayo volvió a recorrer las Calles de Pelluhue. Un grupo de vecinos quiso revivir esta tradición tan arraigada y sentida por las familias de la comuna. El tiempo parecía que no había transcurrido y, que esos 30 años sin la Cruz de mayo se habían convertido en uno. Así fue como vivió el pueblo de Pelluhue esta tradición. A medida que el grupo cantaba en cada casa para pedir limosna, los pobladores se fueron sumando, formando una inmensa procesión que acompañó a la Cruz con velas, guitarras y gritos de alegría.

REFERENCIAS

SERVICIO NACIONAL DE TURISMO (SERNATUR). 2010. Atractivos Turísticos Región del Maule.

SITIO WEB

<http://www.munipelluhue.cl>

<http://chile.travel/donde-ir/pelluhue/>